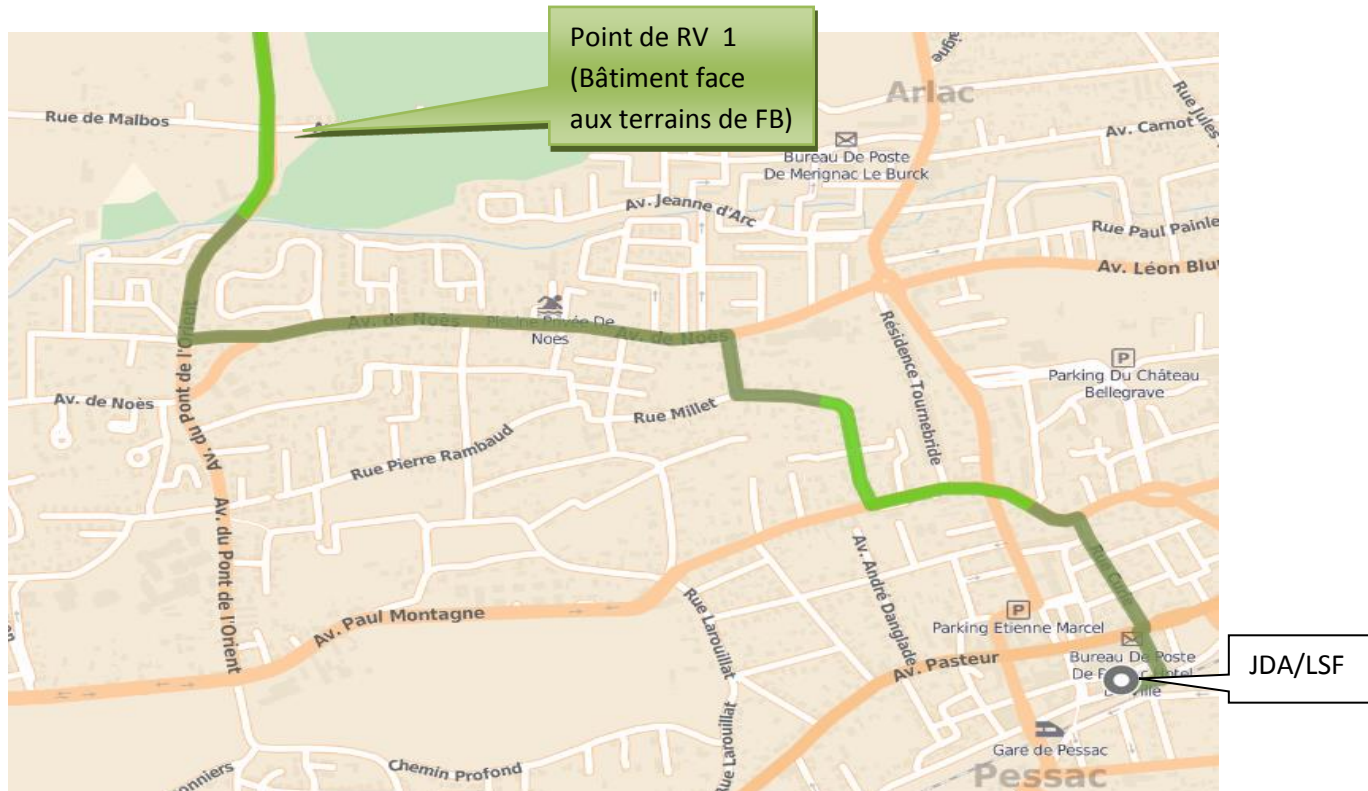
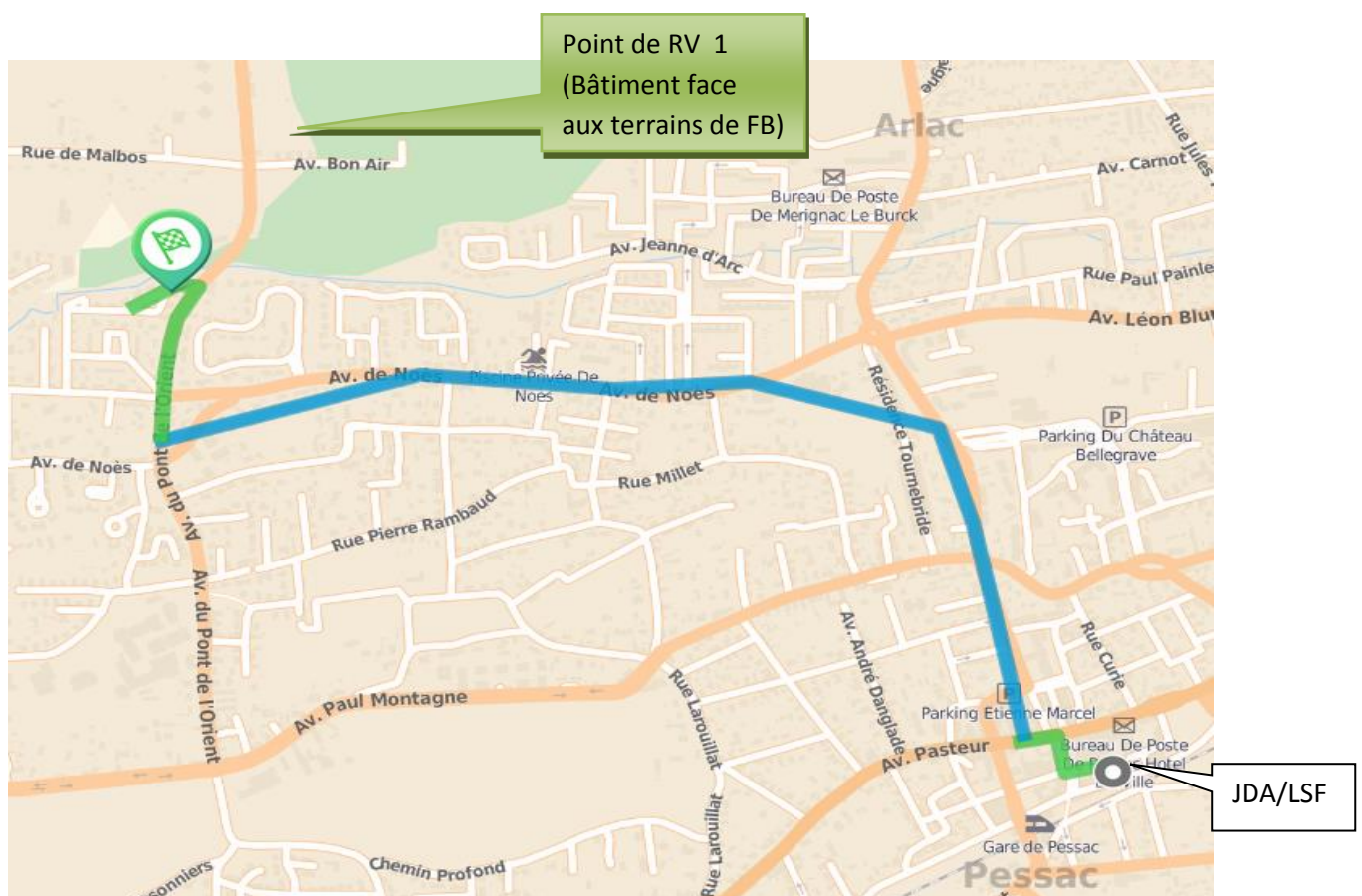


Bois du Burck - Point de R.V 1 (Stade Cruchon – Avenue de Bon Air – Mérignac)



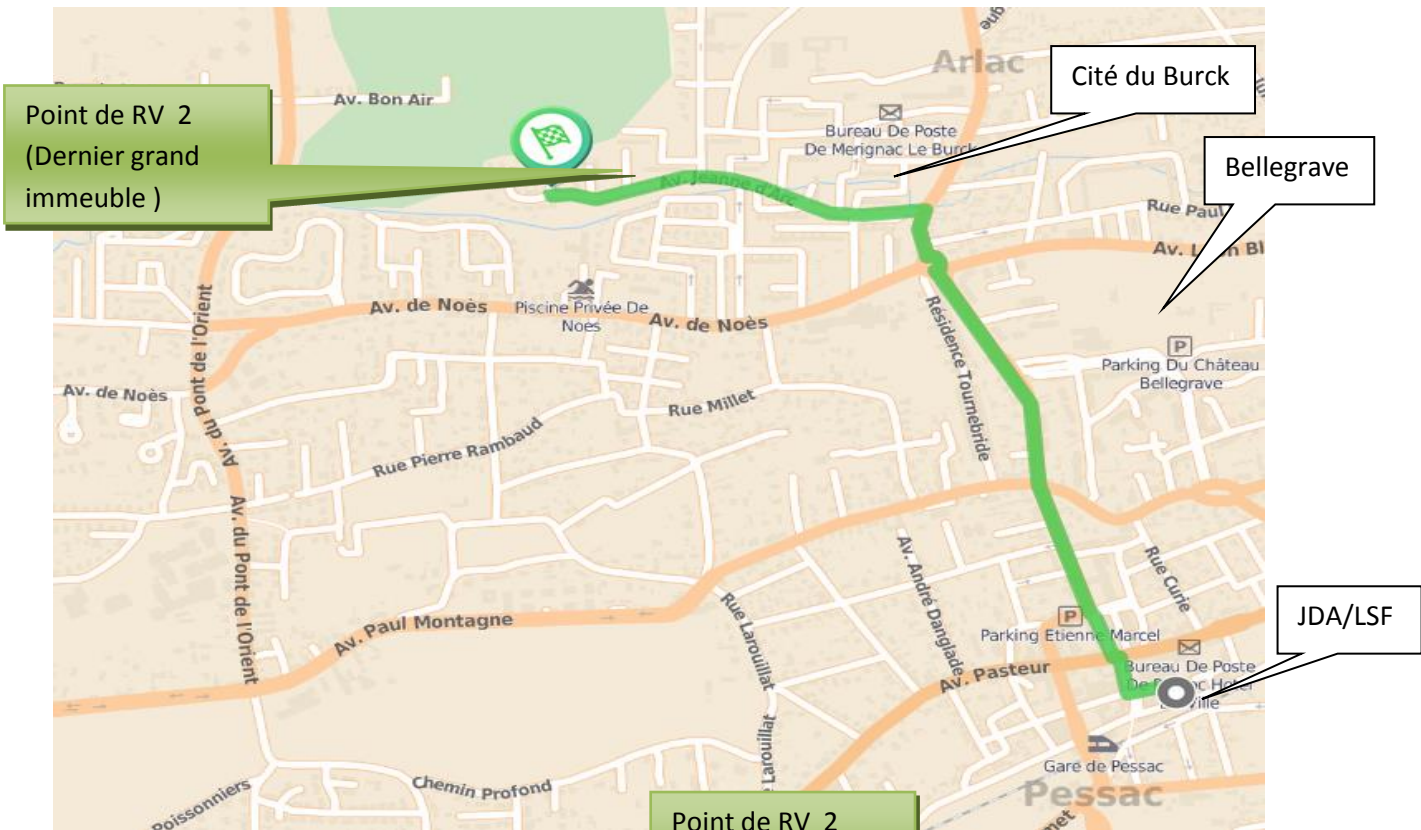
A vélo : 12' (vert clair : pistes cyclables)



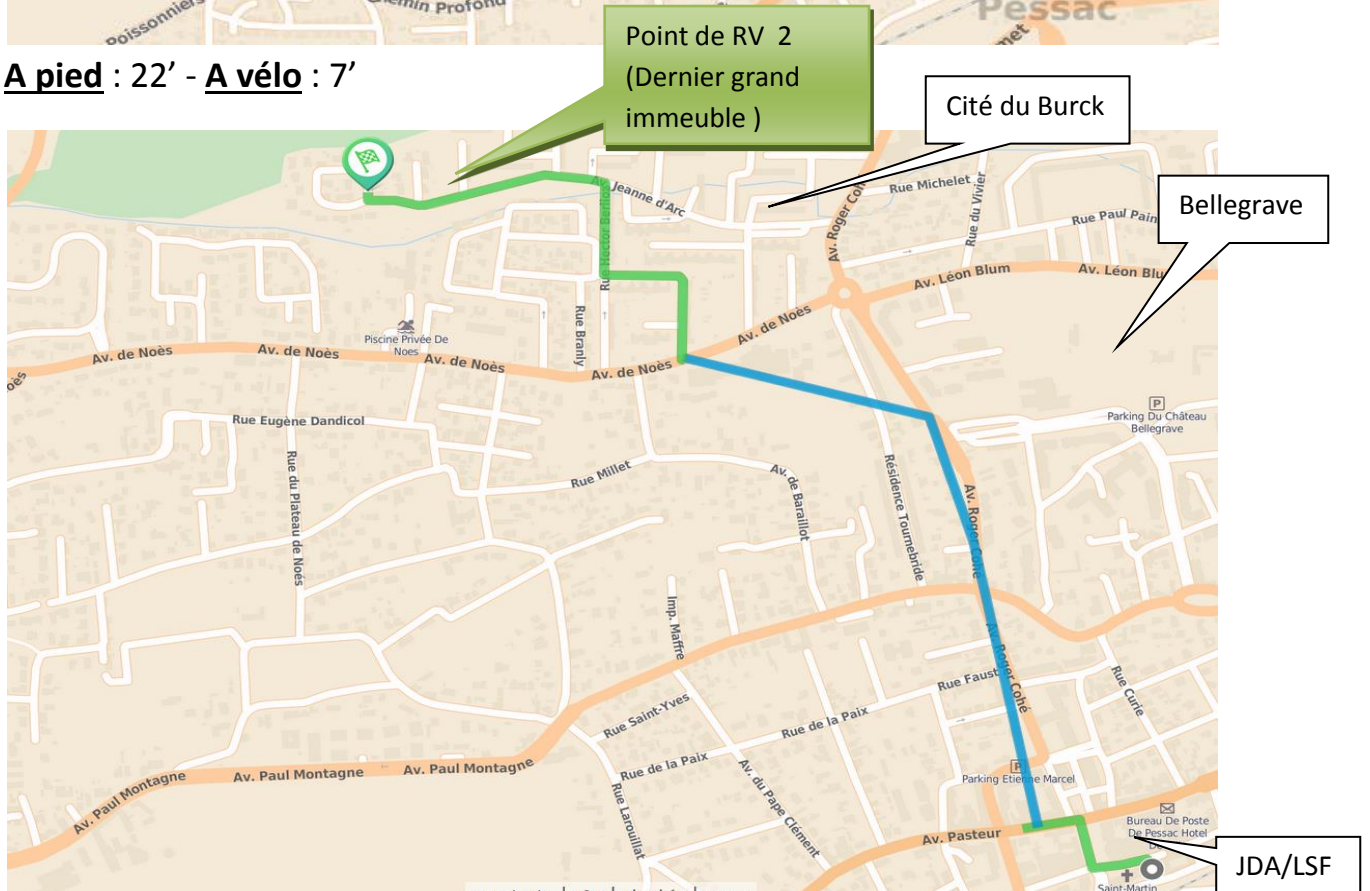
Par le Bus 44 : 19' (départ : Pessac Centre - direction Unitec (station Tram) (9h38 – 10h08) - Arrêt Les Menhirs) (9h44 – 10h14), puis marche

(Retour : bus passe à 11h33 aux menhirs - direction Candau – Arrivée Pessac centre 11h39)

Bois du Burck - Point de R.V 2 (Intersection Avenue Jeanne D'Arc et Allée des bois du stade (au bout de la cité du Burck – Mérignac)

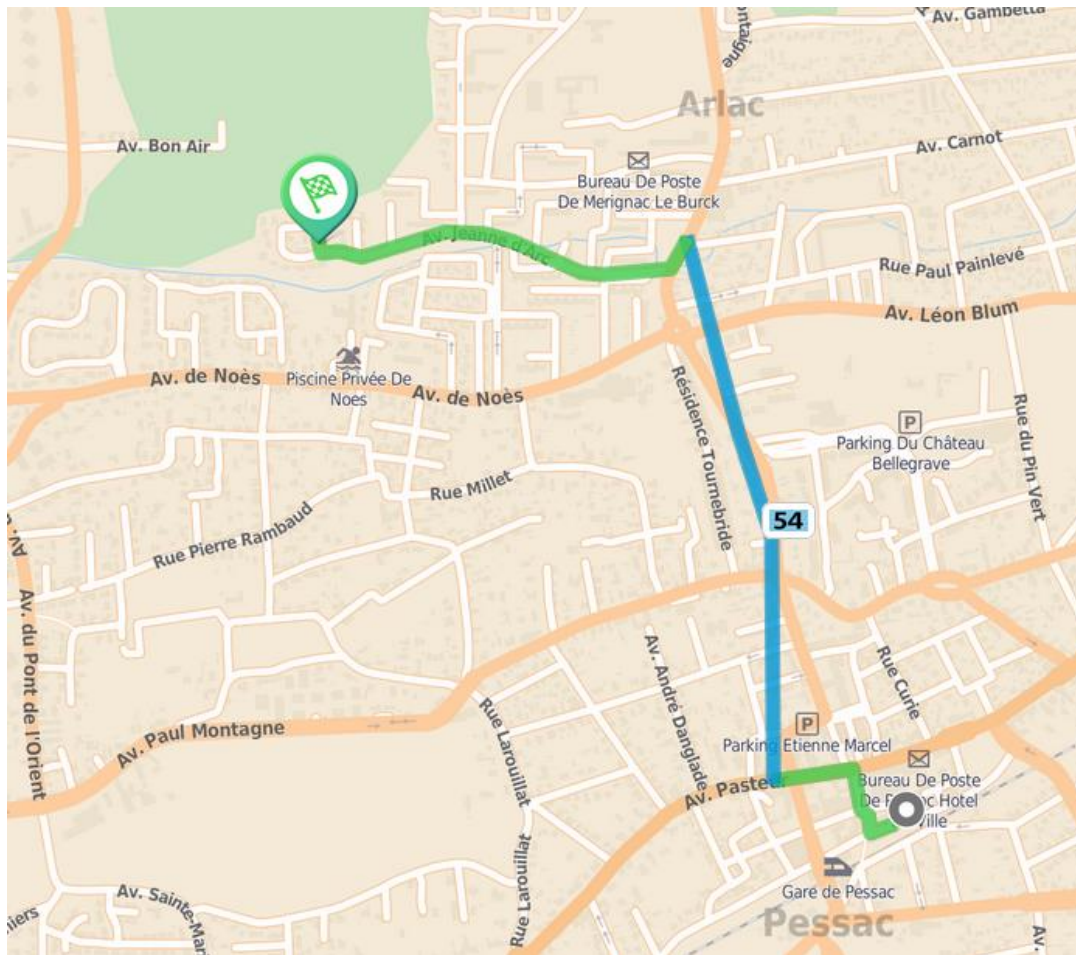


A pied : 22' - A vélo : 7'



Par le Bus 44 : 15' (départ : Pessac Centre - direction Unitec (station Tram) (9h38 – 10h08) - Arrêt Collège Noès (9h41 – 10h11). Puis marche

(Retour : bus passe à 11h36 au collège Noès - direction Candau – Arrivée Pessac centre 11h39)



Par le

Bus 35 (54 la nuit) : 15' (départ : Pessac Centre - direction les Aubiers (9h38 – 9h58) - Arrêt Burck (9h41 – 10h01). Puis marche

(Retour : bus passe à 11h22 au burck - direction Peixotto – Arrivée Pessac centre 11h25)